

OSALLISTUMIS- JA ARVIOINTISUUNNITELMA

Kanttilan asemakaavamuutos

OSALLISTUMIS- JA ARVIOINTISUUNNITELMA (OAS)

Osallistumis- ja arviointisuunnitelma (OAS) on suunnitelma kaavoituksen osallistumis- ja vuorovaikutusmenetelmistä sekä kaavan vaikutusten arvioinnista. Osallistumis- ja arviointisuunnitelman tarkoituksena on kertoa, miksi kaava laaditaan, miten asia etenee ja missä vaiheessa kaavan laadintaan voi vaikuttaa.

Osallistumis- ja arviointisuunnitelmaa täsmennetään ja täydennetään tarvittaessa kaavatyön edetessä. Päivitetty OAS on koko kaavaprosessin ajan esillä Pieksämäen kaupungin kotisivuilla osoitteessa www.pieksamaki.fi.

Osallistumis- ja arviointisuunnitelman laadinta perustuu Maankäyttö- ja rakennuslakiin (MRL 63 §).



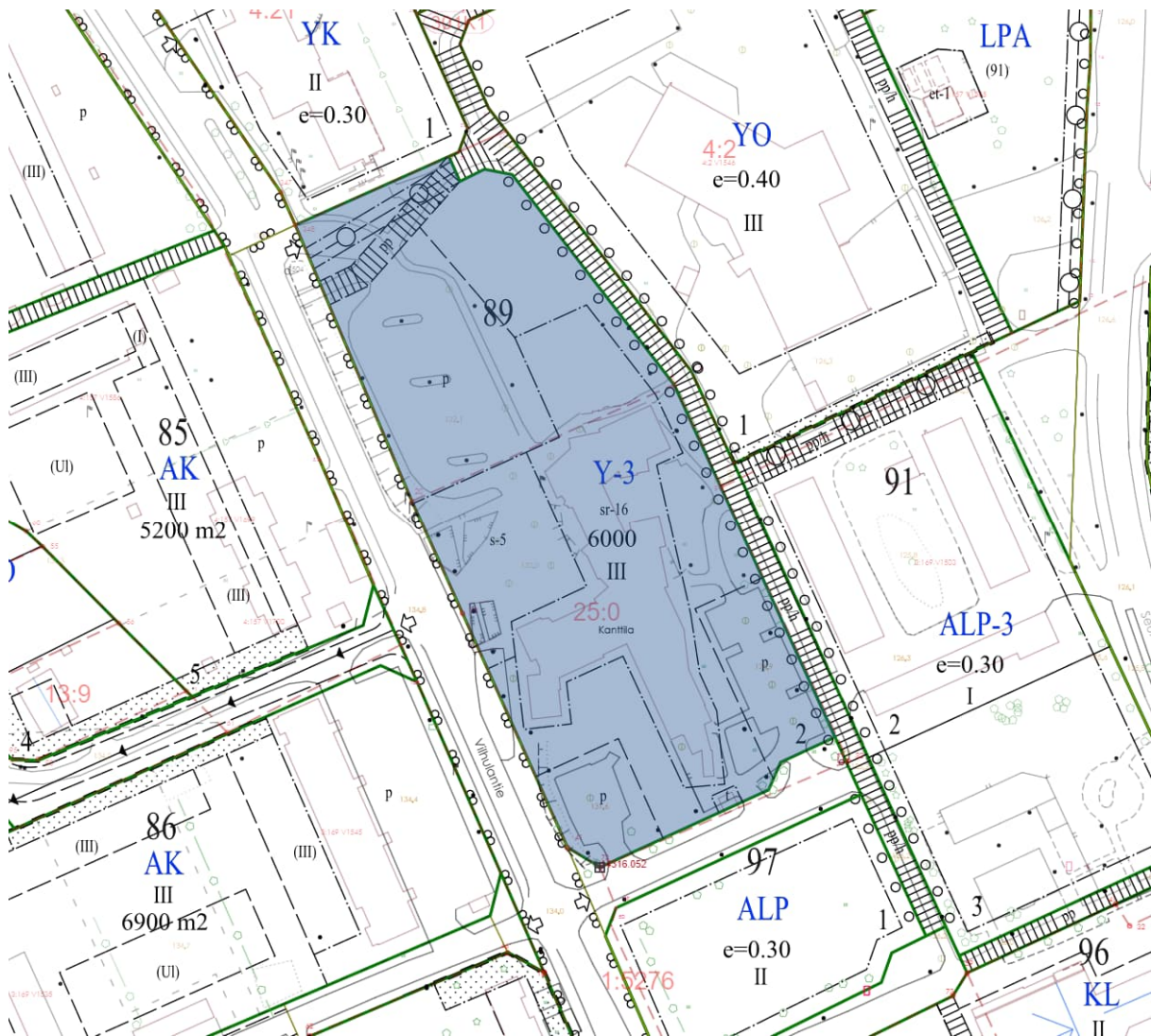
Kuva 1. Kanttila Vilhulantielle päin

ALOITE

Kaavamuutos käynnistetään Pieksämäen kaupunginvaltuuston 23 jäsenen aloitteesta. Kaava on tullut vireille vuoden 2024 kaavoituskatsauksessa. Pieksämäen kaupungin tekninen lautakunta on päättänyt käynnistää alueen asemakaavoittamisen x.x.202x § xx

SUUNNITTELUALUE

Asemakaava laaditaan Naarajärvellä sijaitsevan Kanttilan alueelle. Suunnittelualue käsittää kiinteistön 593-435-25-0, joka sijoittuu kortteliin numero 89. Alue rajautuu lännestä Vilhulantiehen. Suunnittelualueen pinta-ala on 14288,07 m².



Kuva 2. Suunnittelualan rajausta

KAAVAN TARKOITUS

Kaavamuutoksen tarkoituksena on poistaa Kanttilan suojelumerkintä sr-16, sekä Kanttilan pihalle alueen suojelumerkintä s-5, sekä laajentaa alueen käyttömahdollisuuksia. Kanttila on Pieksämäen kaupunginvaltuuston hyväksymässä kiinteistöohjelmassa luokassa C (myynti, vuokraus, purku). Kiinteistön myyntiä on yritetty, mutta se ei ole tuottanut tulosta.

SUUNNITTELUN LÄHTÖKOHDAT

Nykytila / Maankäyttö

Suunnittelualue sijoittuu n. 5 km päähän Pieksämäen ydinkeskustasta länteen Naarajärven palvelukeskittymään. Kaavamuutosta koskee alueella sijaitseva palvelupiste Kanttila. Alueen ja alueen ympäristön rakennuskanta on esitetty kulttuuriympäristöselvityksessä.



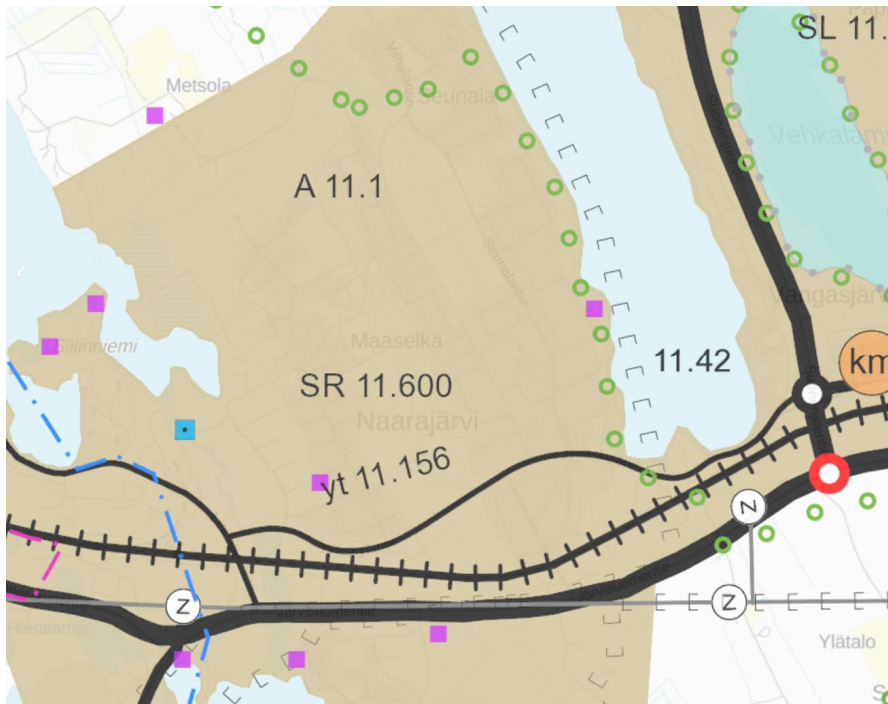
Kuva 3: Yleiskuva suunnittelualueesta. Oikealla sijaitseva valkoinen rakennus Kanttila. (2012)

Maakuntakaava

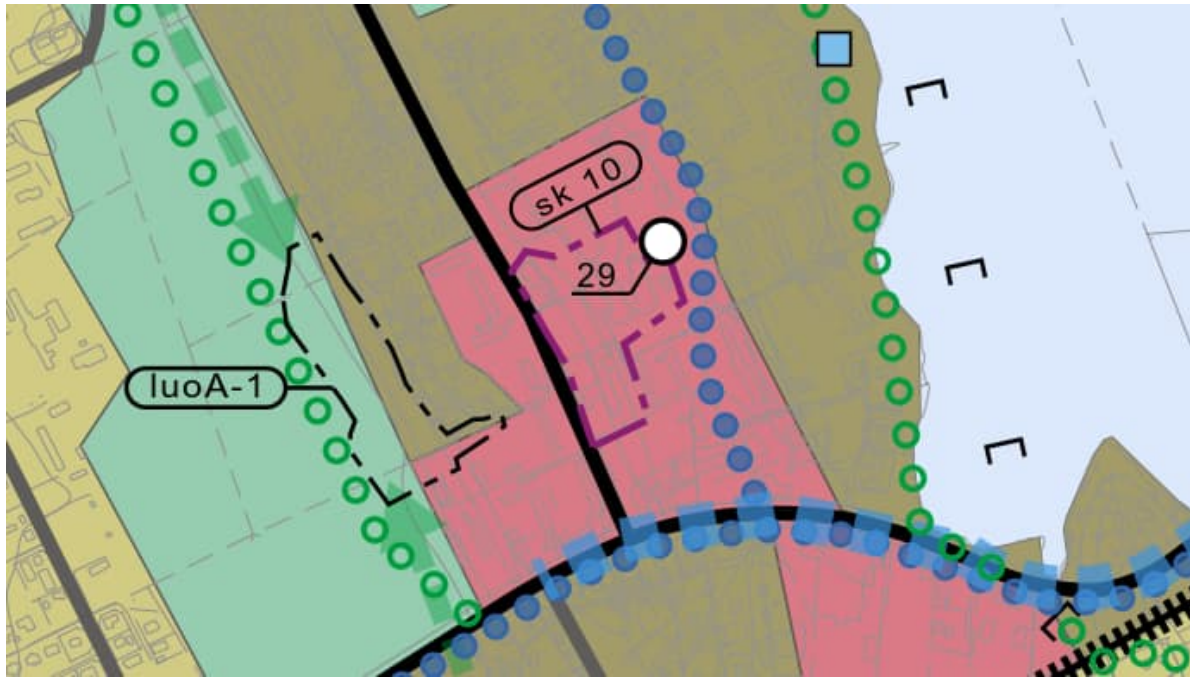
Ympäristöministeriö on vahvistanut Etelä-Savon maakuntakaavan 4. lokakuuta 2010.

Maakuntakaavassa kaava-alueelle kohdistuvat seuraavat merkinnät:

- Taajamatoimintojen alue / A 11.1



Kuva 5: ote 4.10.2010 vahvistetusta maakuntakaavasta

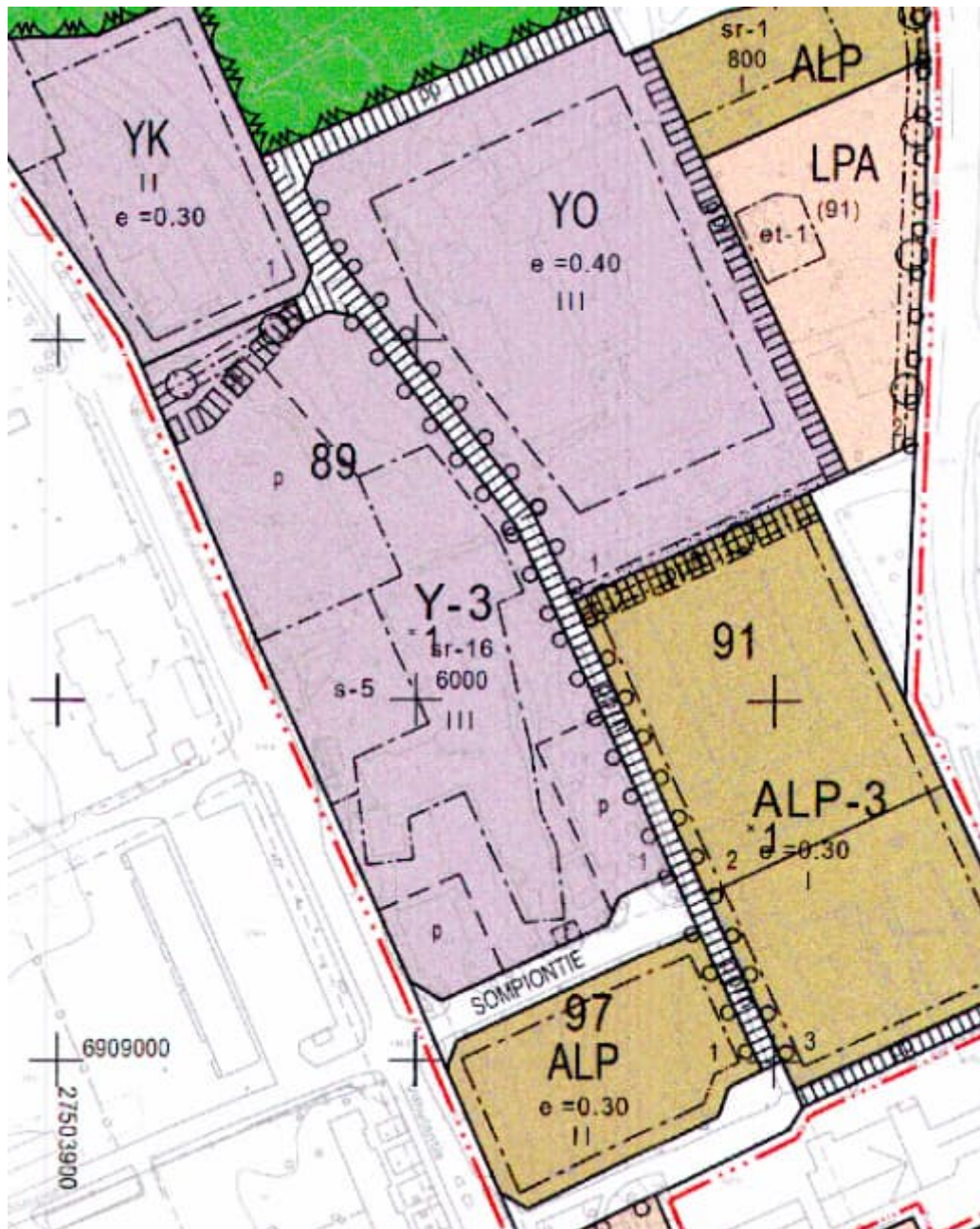


Kuva 6: ote 25.1.2016 hyväksytystä osayleiskaavasta

Alue kuuluu Pieksämäen keskusta-alueen strategiseen osayleiskaavaan. Alueelle on osoitettu seuraavat kaavamerkinnot:

- **TIIVISTYVÄ KESKUSTA-ALUE:** Toiminnoiltaan monipuolinen keskusta-alue. Alueen kaupunkirakennetta tulee tiivistää kaupunkikuvaa eheyttävällä tavalla.
- **RAKENNUS- JA KULTTUURIHISTORIALLISTA JA / TAI MAISEMALLISESTI ARVOKAS RAKENNETUN KULTTUURIYMPÄRISTÖN ALUE:** Alueen maankäytön suunnittelussa on otettava huomioon alueen historiallisesti tai ympäristön kannalta arvokkaat rakennukset, rakennusryhmät, pihapiirit sekä arvokkaat pellot ja muut maisematekijät. Numeroindeksi viittaa kaavaselvityksessä esitettävään kohdeluetteloon.
 - Naarajärven julkisten rakennusten keskittymä, sk-10

Asemakaava



Kuva: Ote 11.3.2019 hyväksytystä Seunalantien asemakaavan muutoksesta

Käytettävissä olevat selvitykset

Muinaismuistot, kulttuuriympäristö, rakennukset ja rakennusperintö

- Rakennetun kulttuuriympäristön selvitys, Ramboll Finland Oy 28.4.2015, tarkistettu 9.12.2015
- Kanttilan rakennusinventoinnin päivitys, FCG, 2.4.2024

Liikenne, melu ja värinä

- Pieksämäen kaupungin liikennemeluselvytys, FCG, 26.11.2010

Luonto ja eläimistö

- GTK maaperäkartta
- SYKE alustava hulevesitulvakartta
- Seunalantien alueen asemakaavan hulevesiselvytys (Pöyry 1/2019)

Laadittavat selvitykset

Ei tarvetta lisäselvityksille.

Pohjakartta

Pieksämäen kaupungin numeerinen pohjakartta täyttää asetuksen 1284/99 vaatimukset.

TAVOITTEET

Alustavat tavoitteet

Suunnittelun tavoitteena on purkaa Kanttila-rakennuksen ja sen piha-alueen suojelu, sekä laajentaa alueen mahdollisia käyttötarkoituksia.

Valtakunnalliset alueidenkäyttötavoitteet

Valtioneuvoston päätös valtakunnallisten alueidenkäyttötavoitteiden tarkistamisesta tuli voimaan 14.12.2017. Valtakunnalliset alueidenkäyttötavoitteet sekä niiden soveltamisala on tarkemmin selostettu julkaisuissa, jotka löytyvät ympäristöhallinnon kotisivuilta www.ymparisto.fi/vat.

Tavoitteet tulee ottaa huomioon asemakaavaa laadittaessa. Asemakaavaa koskevia valtakunnallisia alueidenkäyttötavoitteita ovat mm. seuraavat:

- Luodaan edellytykset vähähiiliselle ja resurssitehokkaalle yhdyskuntakehitykselle, joka tukeutuu ensisijaisesti olemassa olevaan rakenteeseen. Suurilla kaupunkiseuduilla vahvistetaan yhdyskuntarakenteen eheyttä.
- Edistetään palvelujen, työpaikkojen ja vapaa-ajan alueiden hyvää saavutettavuutta eri väestöryhmien kannalta. Edistetään kävelyä, pyöräilyä ja joukkoliikennettä sekä viestintä-, liikkumis- ja kuljetuspalveluiden kehittämistä.
- Varaudutaan sään ääri-ilmiöihin ja tulviin sekä ilmastonmuutoksen vaikutuksiin. Uusi rakentaminen sijoitetaan tulvavaara-alueiden ulkopuolelle tai tulvariskien hallinta varmistetaan muutoin.
- Huolehditaan valtakunnallisesti arvokkaiden kulttuuriympäristöjen ja luonnonperinnön arvojen turvaamisesta.

VAIKUTUSTEN SELVITTÄMINEN JA ARVIOINTI

Vaikutusalue

Kanttilan asemakaavamuutosalueen maankäytön ja rakentamisen kehityksellä on vaikutuksia kaava-alueella ja sen lähiympäristössä. Asemakaavan ratkaisujen vaikutukset pyritään tunnistamaan ja selvittämään koko siltä alueelta, jolla kaavalla voidaan katsoa olevan merkittäviä vaikutuksia.

Vaikutusten arviointi

Vaikutusten arviointi perustuu maankäyttö- ja rakennuslakiin (MRL) ja -asetukseen (MRA). Maankäyttö- ja rakennuslain 9 §:ssä tarkoitettuja kaavan vaikutuksia selvitetessä otetaan huomioon kaavan tehtävä ja tarkoitus, aikaisemmin tehdyt selvitykset sekä muut selvitysten tarpeellisuuteen vaikuttavat seikat. Selvitysten on annettava riittävät tiedot, jotta voidaan arvioida suunnitelman toteuttamisen merkittävät välittömät ja välilliset vaikutukset.

MRL 9 §:n ja MRA 1 §:n mukaan kaavan laadinnan yhteydessä arvioidaan vaikutukset:

- 1) ihmisten elinoloihin ja elinympäristöön
- 2) maa- ja kallioperään, veteen ilmaan ja ilmastoon
- 3) kasvi- ja eläinlajeihin, luonnon monimuotoisuuteen ja luonnonvaroihin
- 4) alue- ja yhdyskuntarakenteeseen, yhdyskunta- ja energiatalouteen sekä liikenteeseen
- 5) kaupunkikuvaan, maisemaan, kulttuuriperintöön ja rakennettuun ympäristöön.

Em. listassa on kaavan laadinnan yhteydessä todennäköisesti merkittäviksi muodostuvat vaikutukset lihavoitu.

Arvioinnit laaditaan asiantuntija-arvioina. Arvioinnin lähtötietona käytetään sekä kaavatyön yhteydessä laadittavia, että aikaisemmin jo laadittuja selvityksiä, tutkimuksia sekä suunnitelmia. Vaikutuksia alueiden käyttöön arvioidaan tarkastelemalla ja vertaamalla nykyistä tilannetta ja suunniteltua alueidenkäyttöä. Vaikutusten arvioinnissa huomioidaan osallisten ja eri sidosryhmien näkemykset ja mielipiteet.

OSALLISET

Maankäyttö- ja rakennuslain 62 § mukaan kaavoitukseen osallisia ovat alueen maanomistajat ja ne, joiden asumiseen, työntekoon tai muihin oloihin kaava saattaa huomattavasti vaikuttaa. Lisäksi osallisia ovat viranomaiset ja yhteisöt, joiden toimialaa suunnittelussa käsitellään. Osallisilla on mahdollisuus osallistua kaavan valmisteluun, arvioida kaavan vaikutuksia ja lausua kirjallisesti tai suullisesti mielipiteensä asiasta.

Tässä kaavahankkeessa osallisia ovat:

- alueen maanomistaja
- viereisten ja vastapäisten alueiden omistajat ja –haltijat
- kaavan vaikutusalueen asukkaat, yritykset ja työntekijät sekä elinkeinonharjoittajat, joiden oloihin asemakaava saattaa huomattavasti vaikuttaa ja jotka ilmoittautuvat osallisiksi.
- kaupungin asiantuntijaviranomaiset
- kaupungin ao. hallintokunnat

- Pieksämäen nuorisovaltuusto
- kaupungin liikelaitokset
 - Pieksämäen Vesi
- valtion viranomaiset
 - Museovirasto
 - Savonlinnan maakuntamuseo
 - Etelä-Savon ELY- keskus
 - Pohjois-Savon ELY- keskus
 - Pieksämäen kihlakunnan poliisilaitos
- muut viranomaiset ja yhteisöt
 - Etelä-Savon maakuntaliitto
 - Etelä-Savon Pelastuslaitos
 - Mikkelin Puhelin Oyj
 - Savon Voima Oyj
 - TeliaSonera Finland Oyj
- yhdistykset
 - Asukasyhdistys Naarajärvi 76850 ry
 - Pieksämäki-Seura ry
 - muut yhdistykset, joiden toimialaa suunnittelussa käsitellään ja jotka ilmoittautuvat osallisiksi.
- ne tahot, jotka katsovat olevansa osallisia ja ilmoittautuvat osallisiksi

OSALLISTUMINEN JA VUOROVAIKUTUKSEN JÄRJESTÄMINEN

Osallisilla on mahdollisuus osallistua kaavan valmisteluun, arvioida kaavan vaikutuksia ja lausua kirjallisesti tai suullisesti mielipiteensä asiasta (MRL 62 §). Mielipiteensä voi esittää

- OAS:in nähtävänä oloaikana
- kaavaluonnoksen nähtävänä oloaikana
- kaavaehdotuksen nähtävänä oloaikana

Kaavoituksen etenemisestä tiedotetaan Pieksämäen lehdessä ja kaupungin ilmoitustaululla, sekä kaupungin Internet-sivuilla.

KAAVOITUKSEN KULKU, AIKATAULU JA PÄÄTÖKSENTEKO

Kaavoituksen käynnistäminen / syksy 2024

Pieksämäen kaupungin tekninen lautakunta on tehnyt päätöksen x.x.2024 § X asemakaavan muuttamisesta Kanttilan alueelta.

Asemakaavan vireille tulosta kuulutetaan Pieksämäen Lehdessä sekä kaupungin ilmoitustaululla. Osallistumis- ja arviointisuunnitelma lähetetään osallisille ja on nähtävillä Naarajärven palvelupisteessä (Kanttila, Vilhulantie 5, Naarajärvi) teknisen toimen neuvonnassa x.x.2024 lähtien

koko kaavoitusprosessin ajan. Osallistumis- ja arviointisuunnitelma julkaistaan myös kaupungin kotisivuilla www.pieksamaki.fi.

Mahdolliset huomautukset tästä Osallistumis- ja arviointisuunnitelmasta ja ehdotukset alueen kehittämisestä ja rakentamisesta tulee toimittaa osoitteella:

Pieksämäen kaupunki, Maankäyttö, PL 125, 76101 Pieksämäki

Huomautukset voi toimittaa myös sähköisesti osoitteella: kirjaamo@pieksamaki.fi

Lisätietoja asiasta antaa kaavoituspäällikkö Pekka Häkkinen puh. 044 588 3223

Asemakaavan luonnosvaihe / syksy 2024

Toimenpiteet:

- selvitykset, vaikutusten arviointi
- työneuvottelut viranomaisten kanssa
- mielipiteet ja ennakkolausunnot
- kaavaluonnos nähtäville
- lausunnot ja muistutukset
- viranomaisneuvottelu
- muistutusten ja lausuntojen käsittely

Asemakaavaluonnos on nähtävillä 30 päivän ajan. Nähtävillä olosta kuulutetaan kaupungin ilmoitustaululla ja kaupungin [www-sivuilla](http://www.pieksamaki.fi) (Kuulutukset) sekä Pieksämäen Lehdessä. Niiltä viranomaisilta ja yhteisöiltä, joiden toimialaa kaavassa käsitellään, pyydetään kommentit. Osalliset voivat määräajassa esittää kirjallisesti tai suullisesti mielipiteensä kaavaluonnoksesta. (MRL 62, MRA 30 §).

Asemakaavan ehdotusvaihe / kevät 2025

Toimenpiteet:

- vaikutusten arviointien täydentäminen
- työneuvottelut viranomaisten kanssa
- muutokset kaavaan kaavaluonnoksesta saadun palautteen ja viranomaisten kanssa käytyjen neuvottelujen pohjalta
- kaavaehdotus nähtäville
- lausunnot ja muistutukset
- viranomaisneuvottelu
- muistutusten ja lausuntojen käsittely
- tarvittaessa tehdään muutoksia kaavaan saadun palautteen ja viranomaisten kanssa käytyjen neuvottelujen pohjalta

Kaavaluonnos kehitetään kaavaehdotukseksi, joka asetetaan nähtäville 30 päivän ajaksi (MRA 27 §). Nähtävillä olosta kuulutetaan kaupungin ilmoitustaululla ja kaupungin www-sivuilla (Kuulutukset) sekä Pieksämäen Lehdessä. Kaavaehdotuksesta pyydetään lausunnot viranomaisilta ja kunnan hallintokunnilta. Osalliset voivat määräajassa jättää kaavaehdotuksesta kirjallisen muistutuksen.

Jos kaavaehdotusta on olennaisesti muutettu sen jälkeen, kun se on asetettu julkisesti nähtäville, se on asetettava uudelleen nähtäville. (MRA 32 §).

Kaavan hyväksyminen / syksy 2025

Asemakaavan hyväksyy kaupunginvaltuusto. Hyväksymisestä kuulutetaan kaupungin ilmoitustaululla sekä Pieksämäen Lehdessä. Hyväksymisestä kerrotaan myös kaupungin www-sivuilla (Kuulutukset). Hyväksymispäätös lähetetään Etelä-Savon ELY-keskukselle ja Etelä-Savon maakuntaliitolle. Niille viranomaisille, kunnan jäsenille ja muistutuksen tehneille jotka ovat kaavan nähtävillä ollessa sitä pyytäneet, lähetetään kaavan hyväksymisestä tieto.

Kaavan hyväksymispäätöstä koskeva pöytäkirja pidetään yleisesti nähtävänä. Nähtäville asettamisesta alkaa 30 päivän valitusajka, jolloin kaavan hyväksymistä koskevaan päätökseen voi hakea muutosta valittamalla Itä-Suomen hallinto-oikeuteen ja edelleen korkeimpaan hallinto-oikeuteen.

Kaavan voimaantulo

Valitusajan kuluttua kaavan hyväksymispäätös saa lainvoiman, jollei päätöksestä ole tehty määräaikana valitusta tai MRL:n 195 §:n mukaista oikaisu-kehotusta tai valitukset on ratkaistu hallinto-oikeudessa tai korkeimmassa hallinto-oikeudessa.

Voimaantulosta kuulutetaan kaupungin ilmoitustaululla sekä Pieksämäen Lehdessä. Vahvistumisesta kerrotaan myös kaupungin www-sivuilla (Kuulutukset). Voimaantulosta lähetetään ilmoitus Etelä-Savon ELY-keskukselle.

Kaavan lähettäminen tiedoksi

Voimaan tullut asemakaava lähetetään Etelä-Savon ELY-keskukselle, maanmittauslaitokselle, Etelä-Savon maakuntaliitolle ja Pieksämäen rakennuslautakunnalle.

Pieksämäellä 3.9.2024



Pekka Häkkinen
vt. Tekninen johtaja

ASEMAKAAVAN SUUNNITTELIJAT

Pieksämäen kaupunki

vt. Tekninen johtaja

Pekka Häkkinen / puh. 044 588 3223 / sähköposti: pekka.hakkinen@pieksamaki.fi

PL 125, 76101 Pieksämäki

käyntiosoite Naarajärven palvelupiste Kanttila 2. krs,

Vilhulantie 5, Naarajärvi